



Klaipėdos rajono Gelžinių smėlio ir žvyro telkinio žvyro išteklių dalies
naudojimo plano rengimo

PLANAVIMO DARBŲ PROGRAMA

1. **Naudojimo plano rengimo pagrindas:** 2019-01-21 Lietuvos geologijos tarnybos prie Aplinkos ministerijos sprendimas Nr. S37-18
2. **Naudojimo plano rengėjas:** UAB „Kelprojektas“, įm. kodas 234004210, I. Kanto g. 25, LT-44296 Kaunas
3. **Planuojamos teritorijos adresas:** Klaipėdos rajono sav., Dovilų seniūnija, Gelžinių kaimas
4. **Planavimo tikslai:** suprojektuoti racionalų ir saugų žemės gelmių išteklių iškasimą, kasybos metu paveiktų plotų rekultivavimą, suderinti fizinių ir juridinių asmenų, savivaldybių bei valstybės interesus dėl teritorijos naudojimo ir veiklos plėtojimo joje sąlygų
5. **Planavimo uždaviniai:**
 1. suplanuoti sąlygas racionaliam žemės gelmių išteklių naudojimui žemės sklype kad. Nr. 5555/0001:280;
 2. atlikti strateginio pasekmių aplinkai vertinimo (SPAUV) atrankos procedūras;
 3. nustatyti žemės sklypams pagrindinę naudojimo paskirtį kasybos laikotarpiui – kitą (naudingųjų iškasenų teritorijos);
 4. nurodyti specialiąsias žemės naudojimo sąlygas;
 5. suprojektuoti kapitalinius, nuodangos, gavybos ir rekultivavimo darbus karjere;
 6. numatyti žaliavos transportavimo kelius;
 7. nustatyti reikalavimus karjero darbų saugiam vykdymui;
 8. numatyti žemės sklypų naudojimo paskirtį ir naudojimo būdą po karjero rekultivavimo.
6. **Planavimo proceso etapai:** parengiamasis, rengimo, baigiamasis
7. **Viešinimo tvarka:** supaprastinta
8. **Planavimo terminai:** pradžia 2019 metų I ketvirtis – pabaiga 2019 metų III ketvirtis

Direktorius



Andrius Ambrazaitis

INFORMACIJA APIE PRADEDAMĄ RENGTI GELŽINIŲ SMĖLIO IR ŽVYRO TELKINIO, ESANČIO KLAIPĖDOS R. SAV., DOVILŲ SEN., GELŽINIŲ K., ŽVYRO IŠTEKLIŲ DALIES NAUDOJIMO PLANĄ

Naudojimo plano rengimo pagrindas: 2019-01-21 Lietuvos geologijos tarnybos prie Aplinkos ministerijos sprendimas Nr. S37-18

Planavimo organizatorius: Uždaroji akcinė bendrovė „Nametas“, įm. kodas 263715190, Tiekėjų g. 19B, LT-97123 Kretinga, tel.: 8-615-44437, el. paštas: nametas@gmail.com

Naudojimo plano rengėjas: Uždaroji akcinė bendrovė „Kelprojektas“, įm. kodas 234004210, I. Kanto g. 25, LT-44296 Kaunas, tel.: 8-37-223186, el. paštas: info@kelprojektas.lt.

Planavimo tikslai: suprojektuoti racionalų ir saugų žemės gelmių išteklių iškasimą, kasybos metu paveiktų plotų rekultivavimą, suderinti fizinių ir juridinių asmenų, savivaldybių bei valstybės interesus dėl teritorijos naudojimo ir veiklos plėtojimo joje sąlygų


Planavimo uždaviniai:

1. suplanuoti sąlygas racionaliam žemės gelmių išteklių naudojimui žemės sklype kad. Nr. 5555/0001:280;
2. atlikti strateginio pasekmių aplinkai vertinimo (SPAV) atrankos procedūras;
3. nustatyti žemės sklypams pagrindinę naudojimo paskirtį kasybos laikotarpiui – kitą (naudingųjų iškasenų teritorijos);
4. nurodyti specialiąsias žemės naudojimo sąlygas;
5. suprojektuoti kapitalinius, nuodangos, gavybos ir rekultivavimo darbus karjere;
6. numatyti žaliavos transportavimo kelius;
7. nustatyti reikalavimus karjero darbų saugiam vykdymui;
8. numatyti žemės sklypų naudojimo paskirtį ir naudojimo būdą po karjero rekultivavimo.

Planavimo terminai: pradžia 2019 metų I ketvirtis – pabaiga 2019 metų III ketvirtis

Apie susipažinimą su parengto žemės gelmių naudojimo plano sprendiniais bus informuojama atskirai. Informaciją teikia ir pasiūlymus priima planavimo organizatorius ir naudojimo plano rengėjas.

Teritorijų planavimo vadovas



Tadas Survila