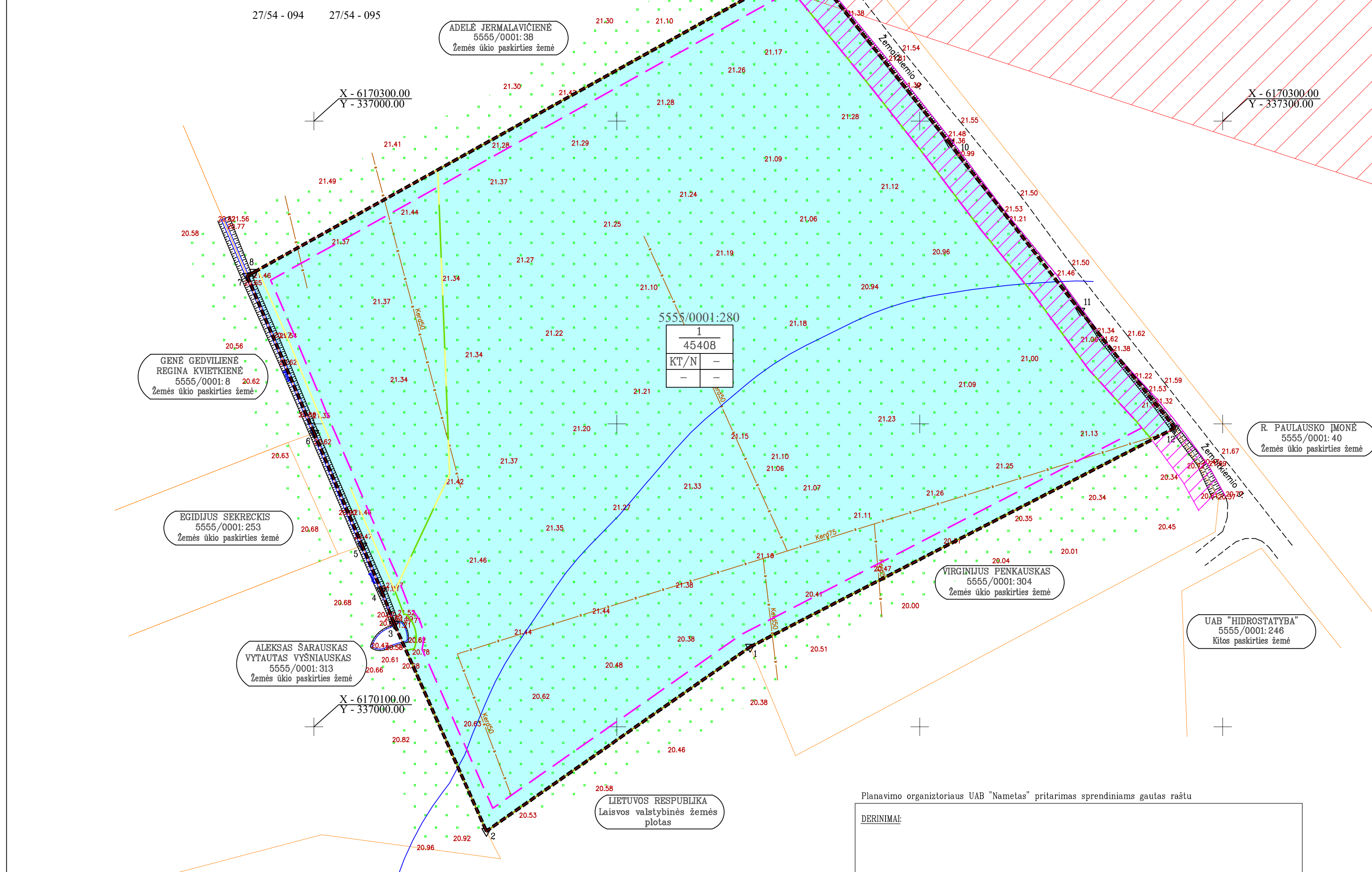

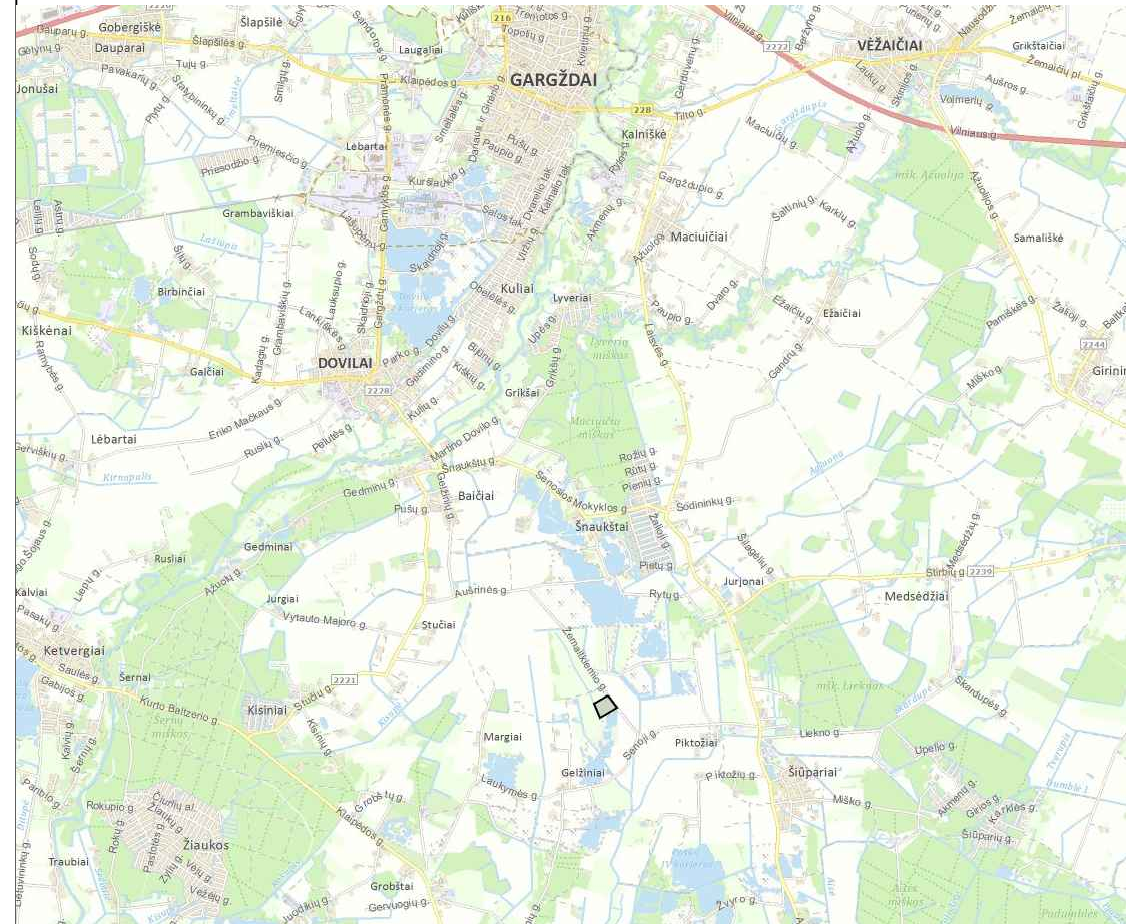


Planuojamos teritorijos išdėstymo schema



27/54 - 094 27/54 - 095

27/54 - 094 27/54 - 095

| Sklypo ind. Nr. (spj. Nr.) | Sklypo kampų Nr. plane | Sklypo kampų koordinatės | | Sklypo plotas, m ² | Priešrašėjų reikalavimai | | | | | | | | | Kiti reikalavimai | Pastaba | | | |
|----------------------------|------------------------|--------------------------|-----------|-------------------------------|--|---|---|---|---|---|---|---|---|-----------------------------|------------------|----|----|----|
| | | X | Y | | 1 | 2 | 3 | 4 | 5 | 6 | 7 | 8 | 9 | | | 10 | 11 | 12 |
| 1 | 1 | 477006.98 | 377444.40 | 45408 | 1 | 2 | 3 | 4 | 5 | 6 | 7 | 8 | 9 | 10 | 11 | 12 | 13 | |
| 2 | 2 | 477006.95 | 377444.40 | | | | | | | | | | | | | | | |
| 3 | 3 | 477006.95 | 377444.40 | | | | | | | | | | | | | | | |
| 4 | 4 | 477044.08 | 377022.25 | | | | | | | | | | | | | | | |
| 5 | 5 | 477044.08 | 377022.25 | | | | | | | | | | | | | | | |
| 6 | 6 | 477044.08 | 377022.25 | | | | | | | | | | | | | | | |
| 7 | 7 | 477044.08 | 377022.25 | | | | | | | | | | | | | | | |
| 8 | 8 | 477044.08 | 377022.25 | | | | | | | | | | | | | | | |
| 9 | 9 | 477044.08 | 377022.25 | | | | | | | | | | | | | | | |
| 10 | 10 | 477044.08 | 377022.25 | | | | | | | | | | | | | | | |
| 11 | 11 | 477044.08 | 377022.25 | | | | | | | | | | | | | | | |
| 12 | 12 | 477044.08 | 377022.25 | | | | | | | | | | | | | | | |
| Bendraus sklypo plotas | | Žemės ūkio naudojimas | | | Žemės naudojimo ekspliciacija (ha) iki karjero eksploatacijos pabaigos | | | | | | | | | Kitas žemės ūkio naudojimas | suaukštinta žemė | | | |
| 4,5408 | | 4,5200 | | | 0,0167 | | | | | | | | | 0,0021 | 4,5387 | | | |

| Sklypo ind. Nr. (spj. Nr.) | Sklypo kampų Nr. plane | Sklypo kampų koordinatės | | Sklypo plotas, m ² | Priešrašėjų reikalavimai | | | | | | | | | Kiti reikalavimai | Pastaba | | | |
|----------------------------|------------------------|--------------------------|-----------|-------------------------------|--|---|---|---|---|---|---|---|---|-----------------------------|------------------|----|----|----|
| | | X | Y | | 1 | 2 | 3 | 4 | 5 | 6 | 7 | 8 | 9 | | | 10 | 11 | 12 |
| 1 | 1 | 477006.98 | 377444.40 | 45408 | 1 | 2 | 3 | 4 | 5 | 6 | 7 | 8 | 9 | 10 | 11 | 12 | 13 | |
| 2 | 2 | 477006.95 | 377444.40 | | | | | | | | | | | | | | | |
| 3 | 3 | 477006.95 | 377444.40 | | | | | | | | | | | | | | | |
| 4 | 4 | 477044.08 | 377022.25 | | | | | | | | | | | | | | | |
| 5 | 5 | 477044.08 | 377022.25 | | | | | | | | | | | | | | | |
| 6 | 6 | 477044.08 | 377022.25 | | | | | | | | | | | | | | | |
| 7 | 7 | 477044.08 | 377022.25 | | | | | | | | | | | | | | | |
| 8 | 8 | 477044.08 | 377022.25 | | | | | | | | | | | | | | | |
| 9 | 9 | 477044.08 | 377022.25 | | | | | | | | | | | | | | | |
| 10 | 10 | 477044.08 | 377022.25 | | | | | | | | | | | | | | | |
| 11 | 11 | 477044.08 | 377022.25 | | | | | | | | | | | | | | | |
| 12 | 12 | 477044.08 | 377022.25 | | | | | | | | | | | | | | | |
| Bendraus sklypo plotas | | Žemės ūkio naudojimas | | | Žemės naudojimo ekspliciacija (ha) karjero eksploatacijos metu | | | | | | | | | Kitas žemės ūkio naudojimas | suaukštinta žemė | | | |
| 4,5408 | | 0,1793 | | | 0,1677 | | | | | | | | | 0,0021 | 4,3407 | | | |

| Sklypo ind. Nr. (spj. Nr.) | Sklypo kampų Nr. plane | Sklypo kampų koordinatės | | Sklypo plotas, m ² | Priešrašėjų reikalavimai | | | | | | | | | Kiti reikalavimai | Pastaba | | | |
|----------------------------|------------------------|--------------------------|-----------|-------------------------------|---|---|---|---|---|---|---|---|---|-----------------------------|------------------|----|----|----|
| | | X | Y | | 1 | 2 | 3 | 4 | 5 | 6 | 7 | 8 | 9 | | | 10 | 11 | 12 |
| 1 | 1 | 477006.98 | 377444.40 | 45408 | 1 | 2 | 3 | 4 | 5 | 6 | 7 | 8 | 9 | 10 | 11 | 12 | 13 | |
| 2 | 2 | 477006.95 | 377444.40 | | | | | | | | | | | | | | | |
| 3 | 3 | 477006.95 | 377444.40 | | | | | | | | | | | | | | | |
| 4 | 4 | 477044.08 | 377022.25 | | | | | | | | | | | | | | | |
| 5 | 5 | 477044.08 | 377022.25 | | | | | | | | | | | | | | | |
| 6 | 6 | 477044.08 | 377022.25 | | | | | | | | | | | | | | | |
| 7 | 7 | 477044.08 | 377022.25 | | | | | | | | | | | | | | | |
| 8 | 8 | 477044.08 | 377022.25 | | | | | | | | | | | | | | | |
| 9 | 9 | 477044.08 | 377022.25 | | | | | | | | | | | | | | | |
| 10 | 10 | 477044.08 | 377022.25 | | | | | | | | | | | | | | | |
| 11 | 11 | 477044.08 | 377022.25 | | | | | | | | | | | | | | | |
| 12 | 12 | 477044.08 | 377022.25 | | | | | | | | | | | | | | | |
| Bendraus sklypo plotas | | Žemės ūkio naudojimas | | | Žemės naudojimo ekspliciacija (ha) po karjero rekonstrukcijos | | | | | | | | | Kitas žemės ūkio naudojimas | suaukštinta žemė | | | |
| 4,5408 | | 0,1793 | | | 0,9844 | | | | | | | | | 0,3217 | 0,0387 | | | |

- SUTARTINIAI ŽENKLAI**
- GALUOJIMO RIBA
 - PERTVARKOMO SKLYPŲ RIBOS
 - ESAMŲ REGISTRUOTŲ APLINKINŲ ŽEMES SKLYPŲ RIBOS
 - ŽEMES SKLYPO SAVININKAS/ESAMAS KADASTRINIS NUMERIS/ESAMA PAGRINDINĖ ŽEMES NAUDOJIMO PASIŲKIS
 - ŽEMES SKLYPO RIBOS POŠUKŲ TAŠKAS, JO NUMERIS
 - 2018 12 14 IŠDUOTAS LEIDIMAS NAUDOTI ŽEMES GELMIŲ IŠTEKLIUS NR. KN-18-579
 - KASBYBOS SKLYPO RIBA (PLOTAS - 3,6 HA)
 - STATYBINO GRUNTO PAPILNOMAS PLOTAS (3,13 HA)
 - ŽYVRO IR GRUNTO KASIMO ZONOS RIBA
 - 330 KV ELEKTROS TIEKIMO LINDOS APSAUGOS ZONA (PO 30 M NUO IŠORINIŲ LAIDŲ | ABI PUSES)
 - KELIO APSAUGOS ZONA (PO 10 M NUO KELIO BRIAUNŲ | ABI PUSES)
 - DRENŽŲO TINKLAI
 - ESAMO VANDENS TELKINIO APSAUGOS ZONA
 - PROJEKTUOJAMAS ĮVAŽIAVIMAS / IŠVAŽIAVIMAS
- PRIVALOMIEJI REIKALAVIMAI**
- 1 - TERITORIJOS (ŽEMES SKLYPO) NAUDOJIMO BŪDAS
 - 2 - LAISTINIAS PASTATŲ AUKŠTIS (METRAIS)
 - 3 - LAISTINIAS ŽEMES SKLYPO UŽSTATYMO TANKUMAS
 - 4 - LAISTINIAS ŽEMES SKLYPO UŽSTATYMO INTENSIVUMAS
- SKLYPO NUMERO IR JO PLOTŲ ŽYMĖJIMAS EKSPLOATACIJOS METU:
- n - SKLYPO (JO DALIS) NUMERIS (PAGAL EKSPLIKACIJĄ)
 - m - SKLYPO PLOTAS (kv. m)
- PROHIBITINIS TERITORIJOS NAUDOJIMO BŪDAS:
- N NAUDOJIMŲ IŠKASĖNŲ TERITORIJOS

Planavimo organizatoriaus UAB "Nometas" pritarimas sprendimams gautas raštu

DERINIMAS:

TIKRINIMAS:

TYRINIMAS:

Lietuvos geologijos tarnyba prie Aplinkos ministerijos

Koordinatų sistema - LKS94
Aukščių sistema - L.AS07

Brėž. 2

| | | | | |
|--------------|--|---------|--|---------|
| Atestato Nr. | | | GELŽIŲ SMĖLIO IR ŽYVRO TELKINYS Klaipėdos rajonas, Dovylių seniūnija, Gelžinių kaimas | |
| TPV 0022 | | | Sekt. vad. T. Survila | 2019.05 |
| TPV 0022 | Proj. vad. T. Survila | 2019.05 | PAGRINDINIS BRĖŽINYS M 1:1000 | |
| | Rengėjas T. Survila | 2019.05 | | |
| | Rengėjas A. Krutinskas | 2019.05 | Lapas Lapų 1 1 | |
| Stadija | UAB "Nometas" Tiekėjų g. 19B, LT-97123 Kretinga | | K-15 | |